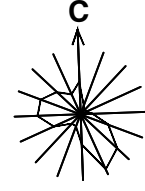
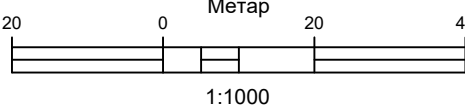




ИЗМЕНЕ И ДОПУНЕ ПРОСТОРНОГ
ПЛАНА ОПШТИНЕ НОВА ЦРЊА
СА ДЕТАЉНОМ РАЗРАДОМ
(ИЗМЕНА БРОЈ 4)



ПРЕДЛОГ ПРЕПАРЦЕЛАЦИЈЕ ЗА ЛОКАЦИЈУ 1

- РЕГУЛАЦИОНА ЛИНИЈА
- ПМ ПОСТОЈЕЋА МЕЃНА ТАЧКА
- 3-22 ПЛАНИРАНА МЕЃНА ТАЧКА
- XXX ГРАНИЦЕ ПАРЦЕЛА КОЈЕ СЕ УКИДАЈУ
- А, Б НОВОФОРМИРАНЕ ПАРЦЕЛЕ
- ОБУХВАТ ИЗМЕНА И ДОПУНА ППО НОВА ЦРЊА

НОСИЛАЦ ИЗРАДЕ ПЛАНА		ОПШТИНА НОВА ЦРЊА	Печат и потпис:
		ОВЛАШЋЕНО ЛИЦЕ:	
ОБРАЂИВАЧ		ЈП ЗАВОД ЗА УРБАНИЗАМ ВОЈВОДИНЕ ДИРЕКТОР: ПРЕДРАГ КНЕЖЕВИЋ, дипл.правник ПОМОЋНИК ДИРЕКТОРА: др АЛЕКСАНДАР ЈЕВТИЋ, дипл.инж.грађ.	Печат и потпис:
НАЗИВ ПЛАНА	ИЗМЕНЕ И ДОПУНЕ ПРОСТОРНОГ ПЛАНА ОПШТИНЕ НОВА ЦРЊА СА ДЕТАЉНОМ РАЗРАДОМ(ИЗМЕНА БРОЈ 4)		
НАЗИВ КАРТЕ	ПРЕДЛОГ ПРЕПАРЦЕЛАЦИЈЕ ЗА ЛОКАЦИЈУ 1		
ОДГОВОРНИ ПЛАНЕР	мр ВЛАДИМИР ПИХЛЕР, дипл.инж.арх.		Печат и потпис:
САРАДНИЦИ	МИЛКО БОШЊАЧИЋ, маст.инж.геод. МАРИЈА ЗЕЦ, дипл.инж.саобр. АЉОША ДАБИЋ, елек.техн.		
	Размера: 1:1000	Датум: Јун 2025.	